

Factura Pequeño Contribuyente

LESBIA CAROLINA, HERRERA FRANCO

Nit Emisor: 12109711

LESBIA CAROLINA HERRERA FRANCO

MANZANA B COLONIA PRADOS DE VILLA HERMOSA LOTE 5, zona 7,
San Miguel Petapa, GUATEMALA

NIT Receptor: 3440958

Nombre Receptor: INSTITUTO GEOGRAFICO NACIONAL, INGENIERO
ALFREDO OBIOLS GOMEZ

Dirección comprador: AVENIDA LAS AMERICAS 5-76 ZONA 13, CIUDAD
GUATEMALA.

NÚMERO DE AUTORIZACIÓN:

0CA913E8-779F-42D1-983D-AFB5B51AE348

Serie: 0CA913E8 Número de DTE: 2006926033

Numero Acceso:

Fecha y hora de emisión: 30-abr-2025 08:09:05

Fecha y hora de certificación: 01-abr-2025 08:09:05

#No	B/S	Cantidad	Descripción	Precio/Valor unitario (Q)	Descuentos (Q)	Otros Descuentos(Q)	Total (Q)	Impuestos
1	Servicio	1	Pago de honorarios por servicios técnicos prestados al Instituto Geográfico Nacional, Ingeniero Alfredo Obiols Gómez del Ministerio de Agricultura, Ganadería y Alimentación durante el período correspondiente del 01 de abril de 2025 al 30 de abril de 2025, según Contrato Administrativo número. 2025-202-1-2-39, Acuerdo Ministerial de Aprobación número RH-029-202-1-2025.	10,000.00	0.00	0.00	10,000.00	
TOTALES:					0.00	0.00	10,000.00	

CANCELADO


* No genera derecho a crédito fiscal


Datos del certificador


Superintendencia de Administración Tributaria NIT: 16693949

Razón: que se registra para hacer constar que la factura que precede, serie 0CA913E8, número de DTE 2006926033 de fecha 30 de abril de 2025; emitida por LESBIA CAROLINA HERRERA FRANCO, ampara el pago por servicios técnicos; correspondiente al mes de ABRIL, según contrato número 2025-202-1-2-39 y Acuerdo Ministerial de Aprobación número RH-029-202-1-2025, Conste. Guatemala, 30 de abril de 2025.



(f) 
Lesbia Carolina Herrera Franco
DPI: 2405583591901


(f) 
Ing. Marcos Gerardo Siqueiros Carrillo
JEFE DE DIVISION DE CERTIFICACION
Instituto Geográfico Nacional
Firma y sello del Responsable de la
Verificación de los Servicios Contratados

(f) 
Ing. Agr. Daunno Walther Chew Dávila
Director
Instituto Geográfico Nacional -IGN-



"Contribuyendo por el país que todos queremos"

NIT que Realizó la Consulta: 12109711

 <small>SUPERINTENDENCIA DE ADMINISTRACIÓN TRIBUTARIA</small>		Identificador Documento del Verificador Integrado No: 1743516709131	Fecha de Generación: Apr 1, 2025, 8:11 AM
Detalle de Documentos			
Tipo Documento:	FEL		
Fecha Emisión:	30/04/2025 08:09:05		
Emisor:	12109711		
Agente de Retención:	No es agente de retención.		
Establecimiento:	LESBIA CAROLINA HERRERA FRANCO		
Receptor:	3440958-INSTITUTO GEOGRAFICO NACIONAL, INGENIERO ALFREDO OBIOLS GOMEZ		
Monto Total:	GTQ GTQ 10000.000000		
No. de Acceso:	0		
Autorización:	0CA913E8-779F-42D1-983D-AFB5B51AE348		
Serie:	0CA913E8		
Número del DTE:	2006926033		
Acuse de recibido:	FCID202520250401T08:09:0506:000CA913E8779F42D1983DAFB5B51AE348		
Fecha de la consulta:	01/04/2025 08:11:46		
Estado:	Activo		
Asociado a una garantía mobiliaria:	No		



SITUACIÓN DEL CONTRIBUYENTE:

NO PRESENTA INCUMPLIMIENTOS



Al 01/04/2025 08:11:55

CONTRIBUYENTE Y/O EMISOR	
NIT	12109711
NOMBRE	LESBIA CAROLINA, HERRERA FRANCO
RESUMEN	
TIPO DE INCUMPLIMIENTO	
¡FELICITACIONES! NO PRESENTA INCUMPLIMIENTOS TRIBUTARIOS	
El no presentar incumplimientos, no garantiza que el contribuyente pueda obtener la "Solvencia Fiscal", ya que el proceso de emisión de la misma, considera otras obligaciones no incluidas en el Verificador Integrado.	

Para actualizar tus Datos de RTU, así como verificar el detalle de las declaraciones presentadas puedes hacerlo en Agencia Virtual ingresando Usuario y Contraseña, si aún no tienes tu contraseña, ingresa a <https://portal.sat.gob.gt/portal/> selecciona Agencia Virtual en la opción "Solicitar Usuario", luego preséntate a una Agencia u Oficina Tributaria o llama al Contac Center de la SAT, teléfono 1550.



Verifique la validez de la presente consulta

INFORME MENSUAL DE ACTIVIDADES REALIZADAS

No. Contrato Administrativo		2025-202-1-2-39 ✓
No. de Acuerdo Ministerial de Aprobación de Contrato		RH-029-202-1-2025 ✓
Tipo de Servicios:		Técnicos ✓
Nombres y apellidos de la persona contratista:		Lesbia Carolina Herrera Franco ✓
Plazo de contratación	Del: 02/01/2025	Al: 30/06/2025 ✓
Período de este Informe:	Del: 01/04/2025	Al: 30/04/2025 ✓
Monto a pagar: Diez mil quetzales exactos.		Q.10,000.00 ✓
Prestados en:		Instituto Geográfico Nacional, Ingeniero Alfredo Obiols Gómez

Señor Ministro de Agricultura, Ganadería y Alimentación:

A continuación, se detallan las actividades y avances gestionados durante el periodo de la contratación:

Descripción de actividades según TDR	Informe de actividades Realizadas	Avance	
		Cuantitativo	Cualitativo
1) Servicios técnicos para colaborar en el proceso de digitalización y vectorización cartografía básica escala 1:25,000, así como en la elaboración de bases de datos cartográficos de mapas urbanos de ciudades a diferentes escalas.	Colaboré en el proceso cartográfico para la BD Canibal 1762-1-1, 2, 3, 4, con dar seguimiento a la actualización y digitalización de los shape Accidentes Culturales Miselaneos de Area, Accidentes Culturales Miselaneos de Linea, Hidrografía de Linea, Hidrografía de area (ACM_A, ACM_L, HIDRO_L, HIDRO_A), con el apoyo de imágenes georeferenciadas de uso libre y el manual de especificaciones 3AA para elaboración de Cartografía a diferentes escalas.	32 %	En proceso
	Colaboré con el proceso cartográfico para el MAPA URBANO DE AYUTLA (CIUDAD TECÚN); dando seguimiento a la actualización y digitalización con el apoyo de imágenes georeferenciadas de uso libre los shape de Accidentes Culturales Miselaneos de Area, Accidentes Culturales Miselaneos de Linea, Hidrografía de Linea y Area, (ACM_A, ACM_L, HIDRO_L, HIDRO_A), e información recopilada en la web transformadas según especificaciones para mapas de gráficos de ciudad PS/3CB/301.	32 %	
2) Servicios técnicos para colaborar en la elaboración de bases de datos vectoriales de acuerdo a especificaciones técnicas para datos vectoriales de alta resolución (HRVD).	Colaboré con el proceso cartográfico del proyecto HRVD hoja No. E75671453 El Estor con el seguimiento de la actualización y digitalización de las capas Accidentes Culturales Miselaneos de Punto y Línea como: Torres, Tanques, Piscinas, Pozos artificiales, Patios de café, Minas Activas, Corrales, Estaciones Ferroviales, Cercos, Tuberías, Presas, Alta Tensión, Pistas de aterrizajes, Puertos, Teleféricos, etc.; así también Hidrografía de Línea y Área tales como: Ríos Perennes, Ríos Intermitentes, Canales, Acequias, etc.; utilizando los criterios de extracción de las características de superficie de punto, línea y área; utilizando para su fotointerpretación las imágenes georeferenciadas proporcionadas por NGA para el proyecto.	32 %	En proceso

3) Servicios técnicos para colaborar en la revisión de procesos y avances de la información que se genere para el cumplimiento del Plan Operativo Anual.	Colaboré con la elaboración y control de avances de las actividades del personal de la división, correspondiente al mes de abril según POA 2025. Colaboré en apoyar en el seguimiento de los procesos de plan anual de compras 2025 con la búsqueda de códigos de insumo.	100 %	Finalizado
4) Servicios técnicos para colaborar en estandarización de criterios de acuerdo a especificaciones técnicas para la elaboración de cartografía a diferentes escalas.	Colaboré con la inducción al personal de ingreso reciente lectura de mapas, traslado y búsqueda de la codificación de los shapex a la Base de datos TRD4 utilizando la guía de extracción MGCP.	100 %	Finalizado
5) Otras actividades relacionadas con el servicio contratado o que le sean asignadas por la autoridad superior.	Colaboré en la impresión de mapa de la república de Guatemala a escala 1:1,000,000 en 3D, para ser entregados para su distribución en Mercadeo y Ventas. Colaboré con la recopilación de información para las diferentes comisiones programadas en el mes.	100 %	Finalizado

El presente informe describe lo actuado por la suscrita en cumplimiento a las actividades desarrolladas durante el periodo de la contratación, y acorde a los términos de referencia de la misma.

Atentamente,

(f) 
 Lesbia Carolina Herrera Franco
 DPI: 2405583591901
 Celular: 58977279

Se hace constar que las actividades descritas en este informe responden a lo estipulado en el contrato administrativo y sus respectivos términos de referencia, y se encuentran recibido de conformidad, por lo que autorizo a quién corresponda, para que procedan al trámite de pago de los honorarios correspondientes.

(f) 
 Ing. Marcos Antonio Sotuc Carrillo
 JEFE DE DIVISION DE CARTOGRAFIA
 Instituto Geográfico Nacional

Firma y sello del Responsable de la Verificación de los Servicios Contratados

(f) 
 Ing. Agr. Daunno Walther Chew Dávila
 Director
 Instituto Geográfico Nacional -IGN-



